


Zjednodušená dokumentace

Pro ověření existence stavby - pasport
Kaplička č. 4 – Křížová cesta
V Ivančicích, ul. Hřbitovní
k.ú. Kounické Předměstí, parcela č. 312/2

Investor: *Město Ivančice, Palackého náměstí 196/6, 664 91 Ivančice*

Vypracoval: *Ing. Josef Janíček, AI ČKAIT 1002472*




MĚSTSKÝ ÚŘAD IVANČICE

ORR - STAVEBNÍ ÚŘAD

Dokumentace skutečného provedení stavby

(pasport) ověřena dne 19. 12. 2022



Obsah dokumentace:

A Průvodní zpráva

B Souhrnná technická zpráva

C Zjednodušený situační nákres

D Zjednodušená výkresová dokumentace

A Průvodní zpráva

A.1 Identifikační údaje

A.1.1 Údaje o stavbě

- a) název stavby: ***kaplička č. 4 – Křížová cesta***
b) místo stavby (adresa, čísla popisná, katastrální území, parcelní čísla pozemků):
***Ivančice, ul. Hřbitovní
k.ú. Kounické Předměstí
p.č. 312/2***

A.1.2 Údaje o vlastníkovi

- a) jméno, příjmení a místo trvalého pobytu (fyzická osoba) nebo
-
b) jméno, příjmení, obchodní firma, IČ, bylo-li přiděleno, místo podnikání (fyzická osoba podnikající)
-
c) obchodní firma nebo název, IČ, bylo-li přiděleno, adresa sídla (právnícká osoba):
***Město Ivančice, Palackého náměstí 196/6, 664 91 Ivančice
IČO: 00281859***

A.1.3 Údaje o zpracovateli dokumentace

- a) jméno, příjmení, obchodní firma, IČ, bylo-li přiděleno, místo podnikání (fyzická osoba podnikající) nebo obchodní firma nebo název, IČ, bylo-li přiděleno, adresa sídla (právnícká osoba),
b) jméno a příjmení (fyzická osoba):
Ing. Josef Janíček, AI 1002472 obor pozemní stavby

A.2 Seznam vstupních podkladů

- a) základní informace o všech rozhodnutích nebo opatřeních souvisejících se stavbou (označení stavebního úřadu/jméno autorizovaného inspektora, datum vyhotovení a číslo jednací rozhodnutí nebo opatření), pokud se tyto doklady nedochovaly, uvést pravděpodobný rok dokončení stavby:
Zaměření objektu na místě samém, fotodokumentace stávajícího stavu, rok pořízení stavby 1861

- b) základní informace o dokumentaci, projektové dokumentaci nebo jiné technické dokumentaci (identifikace, datum vydání, identifikační údaje o zhotoviteli dokumentace), pokud se dochovala:

Původní dokumentace se nedochovala

- c) další podklady: ***Geodetické zaměření polohy objektu***

A.3 Údaje o území

Údaje o ochraně území podle jiných právních předpisů (památková rezervace, památková zóna, zvláště chráněné území, záplavové území apod.):

***Jedná se o kulturní památku, která leží mimo památkovou rezervaci, mimo památkovou zónu a mimo zvláště chráněné území.
Objekt není v záplavovém ani poddolovaném území.***

A.4 Údaje o stavbě

a) účel užívání stavby:

Objekt sloužící jako poutní místo

b) trvalá nebo dočasná stavba:

Stavba trvalá

c) údaje o ochraně stavby podle jiných právních předpisů 1) (kulturní památka apod.):

Jedná se o kulturní památku

d) kapacity stavby (zastavěná plocha, obestavěný prostor, užitná plocha, počet funkčních jednotek a jejich velikosti, počet uživatelů/pracovníků apod.):

Zastavěná plocha vlastní kaple: 9,2 m²

Půdorysná plocha stavby: 29,2 m²

Obestavěný prostor vlastní kaple: 12,5 m³

e) základní bilance stavby (potřeby a spotřeby médií a hmot, hospodaření s dešťovou vodou, celkové produkované množství a druhy odpadů a emisí apod.):

1) Např. zákon č. 20/1987 Sb., o státní památkové péči, ve znění pozdějších předpisů.

B Souhrnná technická zpráva

a) celkový popis stavby (technický popis stavby a jejího technického zařízení):

Objekt kapličky je obdélníkového půdorysu s nárožními pilastry, v přední části směrem ke komunikaci je otevřená s klenbovým, hrotitě zaklenutým otvorem. Podstřešní profilovaná římsa nese nízký stupňovitý štít (cimbuří) ve středu s křížem. Nárožní čtyřboké pilíře, pokračování pilastrů, jsou samostatně zastřešeny. Zastřešení objektu je sedlovou střechou o sklonu 42°. Vnitřní prostor je opatřen klekátkem a zakončen u zadní stěny parapetem pod obrazem jednotlivého zastavení křížové cesty. Obraz ve tvaru pavézy v originálu litinový je na objektu nahrazen plastovou kopií. Originál je uložen na faře místní farnosti. Kolem objektu kaple je odvodňovací prostor vymezený cihelným zdívem v proměnlivé tloušťce od 300 do 450 mm. Odvodnění je v lici kaple doplněno odvodňovacími klenutými propustky. Před klekátkem je cihelná podlaha. Celá kaple včetně opěrných tarasů vymezujících prostor pro odvodnění je z cihel plných pálených ručně zhotovených na maltu vápennou. Vlastní kaple je kompletně omítnuta vápennou omítkou hladkou, nabílenou vápenným pačokem, ostatní konstrukce jsou neomítané spárované v barvě použitých keramických prvků. Stropní cihelná klenba je doplněna jednoduchou dřevěnou konstrukcí krovu, krátké krokve uložené na pozednice v obvodovém zdivu s laťováním. Střešní krytina z pálené keramiky typu bobrovka. Okrajové sloupky jsou zakončeny keramickými pálenými prolamovanými tvarovkami. Klekátko a parapet pod obrazem jsou z dřevěných prken v barvě hnědé. Kříž nad cimbuřím je betonový, původní materiál není znám.

b) zhodnocení stávajícího stavebně technického stavu:

Objekt kapličky je působením povětrnostních vlivů částečně poškozen, statika nosných konstrukcí vlastní kaple je nedotčena, statika cihelné opěrné zdi, pokud nedojde k její sanaci, může být do budoucna v horizontu několika let zásadní pro životnost kulturní památky, protože je poznamenána prorůstáním náletových dřevin, trávy a jiných rostlin. Postupně dochází k vyplavování spárovací vápenné hmoty

z neomítnutých konstrukcí a k provlhnání omítek s následným opadáváním. Střešní krytina je ještě funkční, ale již značně poznamenaná povětrnostními vlivy.

c) napojení na dopravní a technickou infrastrukturu:

Objekt je stávající s přístupem pouze pro pěší.

d) ochranná a bezpečnostní pásma:

Žádné ochranné nebo bezpečnostní pásmo kolem konstrukce objektu není stanoveno.

e) vliv stavby na životní prostředí a ochrana zvláštních zájmů:

Životního prostředí se dotýká pouze odstraňování náletových dřevin prorůstající do konstrukce opěrné zdi objektu, jiné dotčení se nepředpokládá a ani z charakteru stavby nepřichází v úvahu.

C Zjednodušený situační náčrt

Zjednodušený situační náčrt v měřítku podle použité katastrální mapy s vyznačením stavby.

Výkres č. 1 Situace širších vztahů M 1: 5000

Výkres č. 2 Situace v katastr. Mapě M 1:150

D Zjednodušená výkresová dokumentace

Zjednodušené výkresy skutečného provedení stavby v rozsahu a podrobnostech odpovídajících druhu a účelu stavby s popisem způsobu užívání všech prostorů a místností.


Výkres č. 3 Půdorys M 1:20

Výkres č. 4 Příčný řez M 1:20

Výkres č. 5 Pohled M 1:20

Obrazové přílohy Foto

V Ivančicích 7. 12. 2022



Ing. Josef Janíček